





L'urbanisation du monde





GEO1. Je sais nommer et localiser les grands repères géographiques.

- *Connaître et localiser les grandes métropoles mondiales*

	Atelier d'entraînement A 	Atelier d'entraînement B 	Evaluation 	
Réussite	<input type="radio"/>	<input type="radio"/>	<input type="radio"/>	
Date	.../.../.....	.../.../.....	.../.../.....	






HGI2. Je réalise une production multimédia.

- *Réaliser un diaporama sur une grande ville du monde.*

	Atelier dirigé 	Atelier d'entraînement 	Evaluation 	
Réussite	<input type="radio"/>	<input type="radio"/>	<input type="radio"/>	
Date	.../.../.....	.../.../.....	.../.../.....	





HGL6. Je sais lire et exploiter une photographie.

- *Lire les paysages de l'urbanisation*

	Atelier dirigé 	Atelier d'entraînement A 	Atelier d'entraînement B 	Evaluation 	
Réussite	<input type="radio"/>	<input type="radio"/>	<input type="radio"/>	<input type="radio"/>	
Date	.../.../.....	.../.../.....	.../.../.....	.../.../.....	

HGL5. Je sais lire une carte.

- *Observer et comprendre le phénomène d'urbanisation*

	Atelier dirigé 	Atelier d'entraînement 	Evaluation 	
Réussite	<input type="radio"/>	<input type="radio"/>	<input type="radio"/>	
Date	.../.../.....	.../.../.....	.../.../.....	