



Mers et océans : un monde maritimisé





GEO1. Je sais nommer et localiser les grands repères géographiques.

- *Connaître les océans et les continents*

	Atelier d'entraînement A	Atelier d'entraînement B	Atelier d'entraînement C	Atelier d'entraînement D	Evaluation 	
Réussite	<input type="radio"/>	<input type="radio"/>	<input type="radio"/>	<input type="radio"/>	<input type="radio"/>	
Date	.../.../.....	.../.../.....	.../.../.....	.../.../.....	.../.../.....	





GEO6. Je mémorise et utilise les repères géographiques liés au programme (espaces transformés par la mondialisation)

- *Comprendre comment la mondialisation a transformé les espaces maritimes.*

	Atelier dirigé 	Atelier d'entraînement 	Evaluation 	
Réussite	<input type="radio"/>	<input type="radio"/>	<input type="radio"/>	
Date	.../.../.....	.../.../.....	.../.../.....	

GEO8. Je mets en relation plusieurs documents.

- *Réaliser un croquis illustrant le parcours d'un tee-shirt dans la mondialisation.*

	Atelier de recherche autonome  	Evaluation 	
Réussite	<input type="radio"/>	<input type="radio"/>	
Date	.../.../.....	.../.../.....	